



Fließgewässer, allgemein

Sicherung von Pufferstreifen an Gräben und Bächen; abschnittsweise Durchführung von Optimierungsmaßnahmen; Schaffung vielfältiger Standortbedingungen im Bachlauf und am Ufer; Öffnung und Rückbau verrohrter oder verbauter Abschnitte




Fließgewässer, periodisch wasserführend

Sicherung von Pufferstreifen an Gräben und Bächen; abschnittsweise Durchführung von Optimierungsmaßnahmen; Schaffung vielfältiger Standortbedingungen im Bachlauf und am Ufer; Öffnung und Rückbau verrohrter oder verbauter Abschnitte



weitgehend naturnahe, landschaftlich eingebundene Fließgewässer

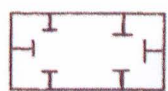
Erhalt und Optimierung der Verbindungsfunktion durch Verbesserung der angrenzenden Strukturen; Ausweisung von Uferlandstreifen



Stillgewässer



Abwägung der Nutzungsansprüche bei Stillgewässer; Ausweisung als Landschaftssee mit entsprechenden Renaturierungsmaßnahmen




Schwerpunktgebiete für Maßnahmen zum Naturschutz



nach Art. 7 Bayerisches Naturschutzgesetz als Naturschutzgebiet ausgewiesene Fläche
Erhalt, Sicherung und Pflege



nach Art. 10 Bayerisches Naturschutzgesetz als Landschaftsschutzgebiet ausgewiesene Flächen
Erhalt, Sicherung und Pflege



Vorschlag für Neuausweisung eines Landschaftsschutzgebietes nach Art. 10 Bayerisches Naturschutzgesetz zum Schutz der Kulturlandschaft



nach Art. 9 Bayerisches Naturschutzgesetz als Naturdenkmal ausgewiesene Flächen
Erhalt, Sicherung und Pflege



Vorschlag für Neuausweisung eines Naturdenkmals nach Art. 9 Bayerisches Naturschutzgesetz zum Schutz und Erhalt wertvoller Landschaftselemente



Bestände, die nach Art. 6d(1) BayNatSchG als Feuchtflächen geschützt sind;
Erhalt, Sicherung und Pflege; Verzicht auf Aufforstungen



Bestände, die nach Art. 6d(1) BayNatSchG als Trockenflächen geschützt sind;
Erhalt, Sicherung und Pflege; Verzicht auf Aufforstungen



Biotop laut amtlicher Biotopkartierung, mit Nr. :

Die Biotopnummerierung setzt sich wie folgt zusammen:

- B = Quelle ist die amtliche Biotopkartierung
- II = Kartenblatt Nr 1 : 25000; I = Blatt Nr. 7839
- II = Blatt Nr. 7840
- III = Blatt Nr. 7938
- IV = Blatt Nr. 7939
- V = Blatt Nr. 8039

139 = lfd. Nummer im jeweiligen Kartenblatt



FRIEDHOF



PARKANLAGE




BADEPLATZ, FREIBAD




DAUERKLEINGÄRTEN



CAMPINGPLATZ



SONSTIGE GRÜNFLÄCHE (SCHUTZSTREIFEN, FÜR DAS ORTSBILD BEDEUTSAME GRÜN UND FREIFLÄCHEN)



WICHTIGE ZÄSUR




WASSERFLÄCHE



ÜBERSCHWEMMUNGSGEBIET



WASSERSCHUTZGEBIET



FLÄCHE FÜR DIE LANDWIRTSCHAFT



FLÄCHE FÜR DEN BERGBAU GAS-SPEICHERBLASE



GESAMTANLAGE (ENSEMBLES), DIE DEM DENKMALSCHUTZ UNTERLIEGEN



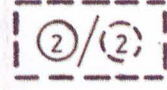
BAUDENKMAL



BODENDENKMAL



RICHTFUNKVERBINDUNG DER DEUTSCHEN TELEKOM AG



GELTUNGSBEREICH EINES RECHTSKRÄFTIGEN / IN AUFSTELLUNG BEFINDLICHEN BEBAUUNGSPLANES NR. SIEHE ERLÄUTERUNGSBERICHT



BAUBESTAND EINGEMESSEN / NICHT EINGEMESSEN



GEMEINDEGRENZE / STADTGRENZE